



Comune di Velletri,
Provincia di Roma, Regione Lazio

RNE4 S.R.L.

Viale San Michele del Carso 22, MILANO (MI), 20144
E-mail: infoRNE@refeel.eu

Impianto Fotovoltaico VELLETRI 19.2
VE-19.2_INT01 – ATTESTAZIONE CIRCA LA SUSSISTENZA DEL VINCOLO
IDROGEOLOGICO NEI SITI OGGETTO DI INTERVENTO

IL TECNICO		IL PROPONENTE	
INGEGNERE		<p><u>RNE4 S.R.L</u></p> <p>Sede legale: Viale San Michele del Carso 22 MILANO (MI), 20144</p> <p>E-mail: infoRNE@refeel.eu</p> <p>PEC: rne4@legalmail.it</p> <p>Numero REA MI-2659205</p> <p>P.IVA 12396840964</p>	
<p>Cosimo TOTARO</p> <p>Ordine Ingegneri della Provincia di Brindisi - n. 1718</p> <p>elettrico@bellfixplus.it</p> 			
RESPONSABILE TECNICO BELL FIX PLUS SRL			
<p>Cosimo TOTARO</p> <p>Ordine Ingegneri della Provincia di Brindisi - n. 1718</p> <p>elettrico@bellfixplus.it</p> 			
MAGGIO 2024			

Con riferimento alla Nota trasmessa dal DIPARTIMENTO IV - "Pianificazione strategica e Governo del territorio" - Servizio 2 "Geologico, difesa del suolo – Risorse agroforestali – Rischi territoriali" (Prot. n. 80319 del 09-05-2024) della Città metropolitana Roma Capitale, nella quale veniva richiesto al fine di poter esprimere l'eventuale parere di competenza, di produrre attestazione circa la sussistenza o meno, nei siti oggetto di intervento, del vincolo idrogeologico, apposto ai sensi del RDL n. 3267 del 30/12/1923 e del RD 1126/26, si dichiara la non sussistenza del suddetto vincolo.

La consultazione del portale di riferimento della Regione Lazio

<https://geoportale.regione.lazio.it/documents/301>

ha portato al reperimento di Relazione e cartografia approvati con Deliberazione n.208 del 17 novembre 1933 che consentono di individuare per il comune di Velletri i fogli catastali interessati dal vincolo:

https://geoportale.regione.lazio.it/cartografia/files/Vincolo_Idrogeologico/CFS_Roma_1/Velletri/

Lo studio della documentazione consente di escludere che l'area ricada in perimetrazioni del Vincolo idrogeologico, dal momento che il Foglio di mappa n.142, all'interno del quale è prevista la realizzazione dell'impianto, non risulta tra quelli interessati dal vincolo.

Si riportano di seguito copie delle Tavole (Fogli S e T) in cui ricade il Foglio di mappa 142, nonché l'unione delle stesse con la sovrapposizione dell'area di impianto.

Si può osservare che la stessa non interferisce con alcun Vincolo idrogeologico e che l'unico Vincolo segnalato all'interno delle Tavole ricade a cavallo dei Fogli di mappa 143 e 145.

2

COMUNE DI VELLETRI

Scala 1:10.000

FOGLIO S

A	B
C	D
E	F
G	H
I	L
M	N
O	P
Q	R
S	T

Foglio P

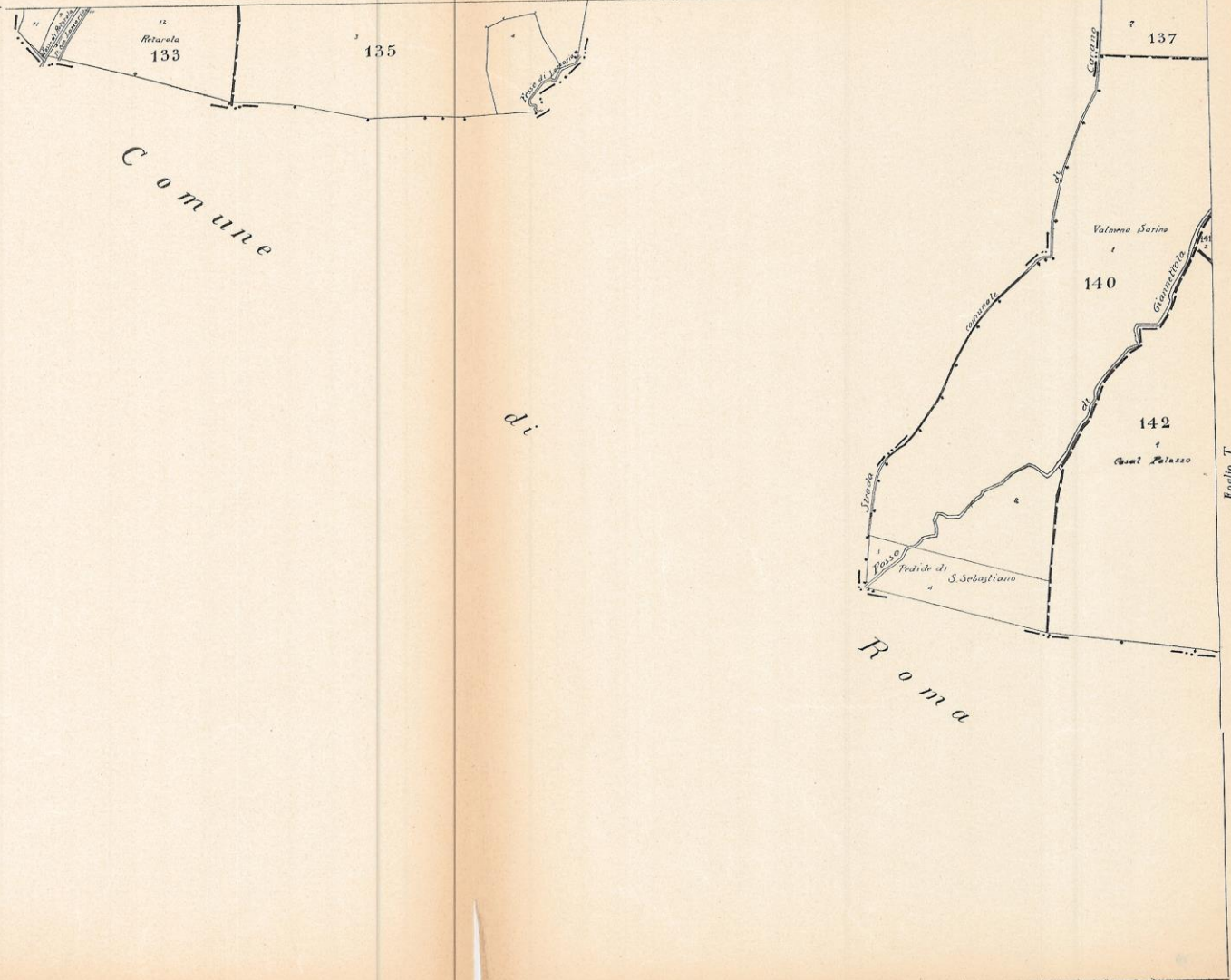
Foglio Q

Milizia Nazionale Forestale
CORTE DI ROMA
Mappe catastali 1/10.000
Riproduzione vietata

Comune

di

Roma





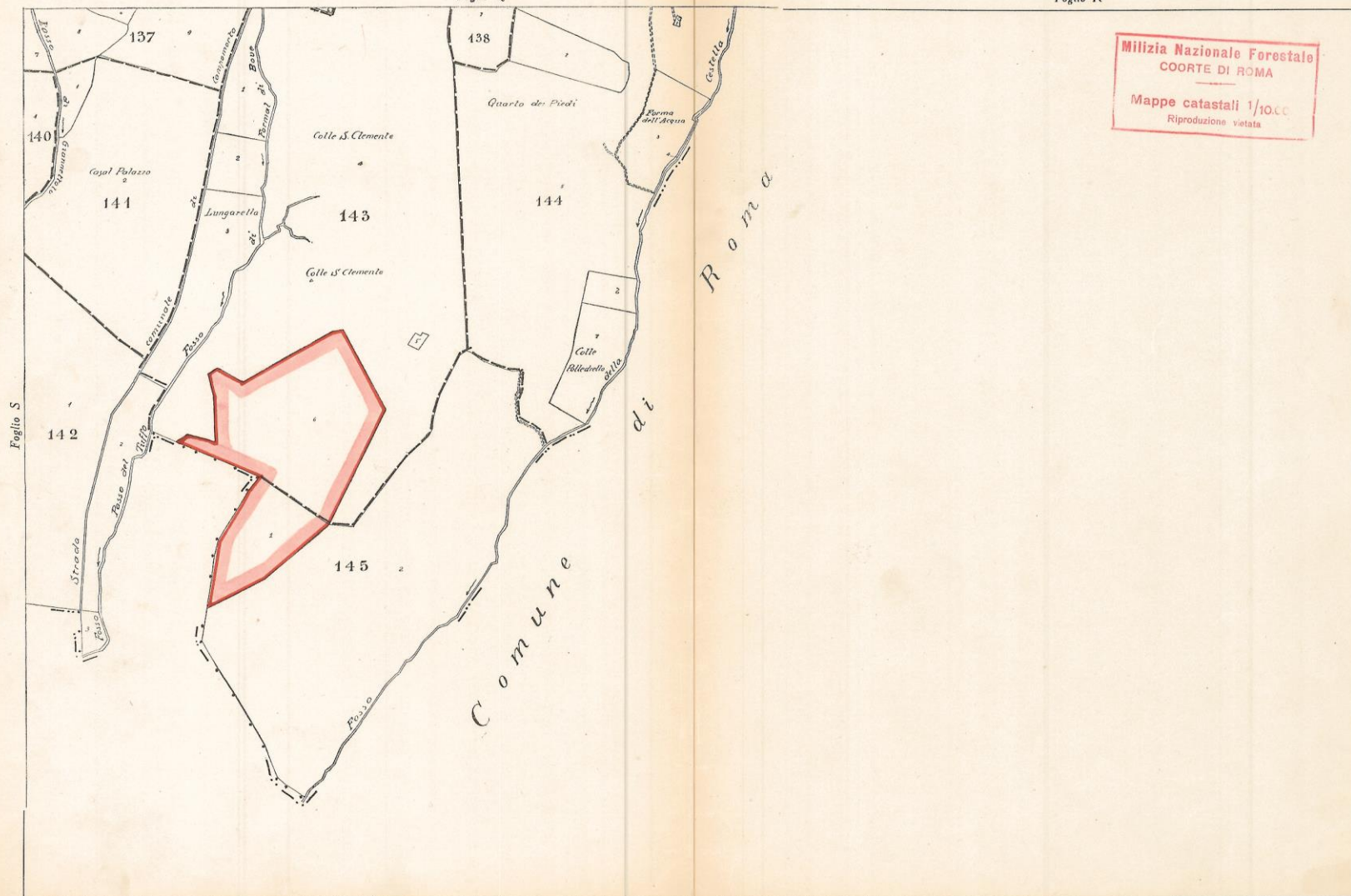
Scala 1:10.000

FOGLIO T



Foglio Q

Foglio R



Milizia Nazionale Forestale
COORTE DI ROMA
Mappe catastali 1/10.000
Riproduzione vietata

